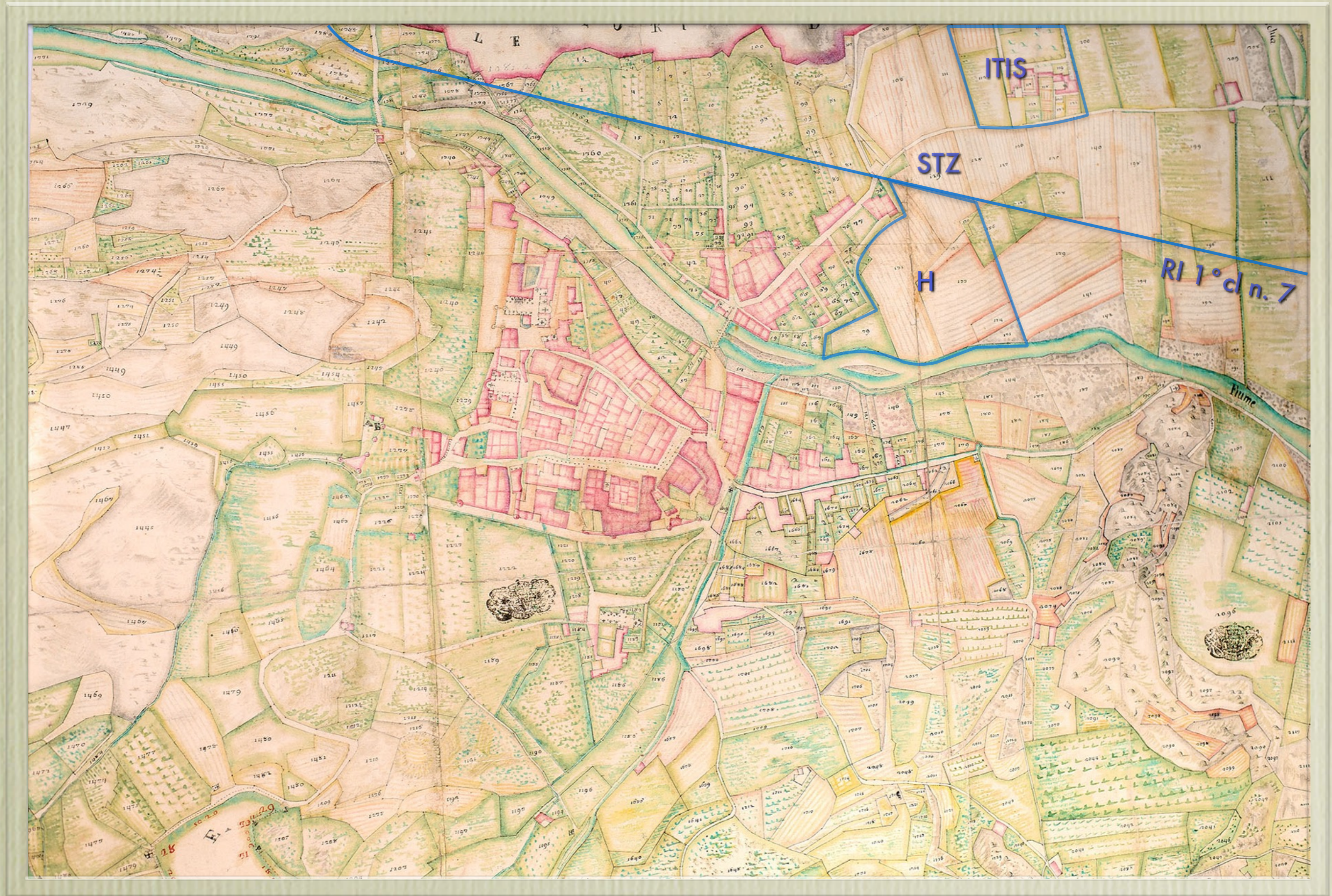
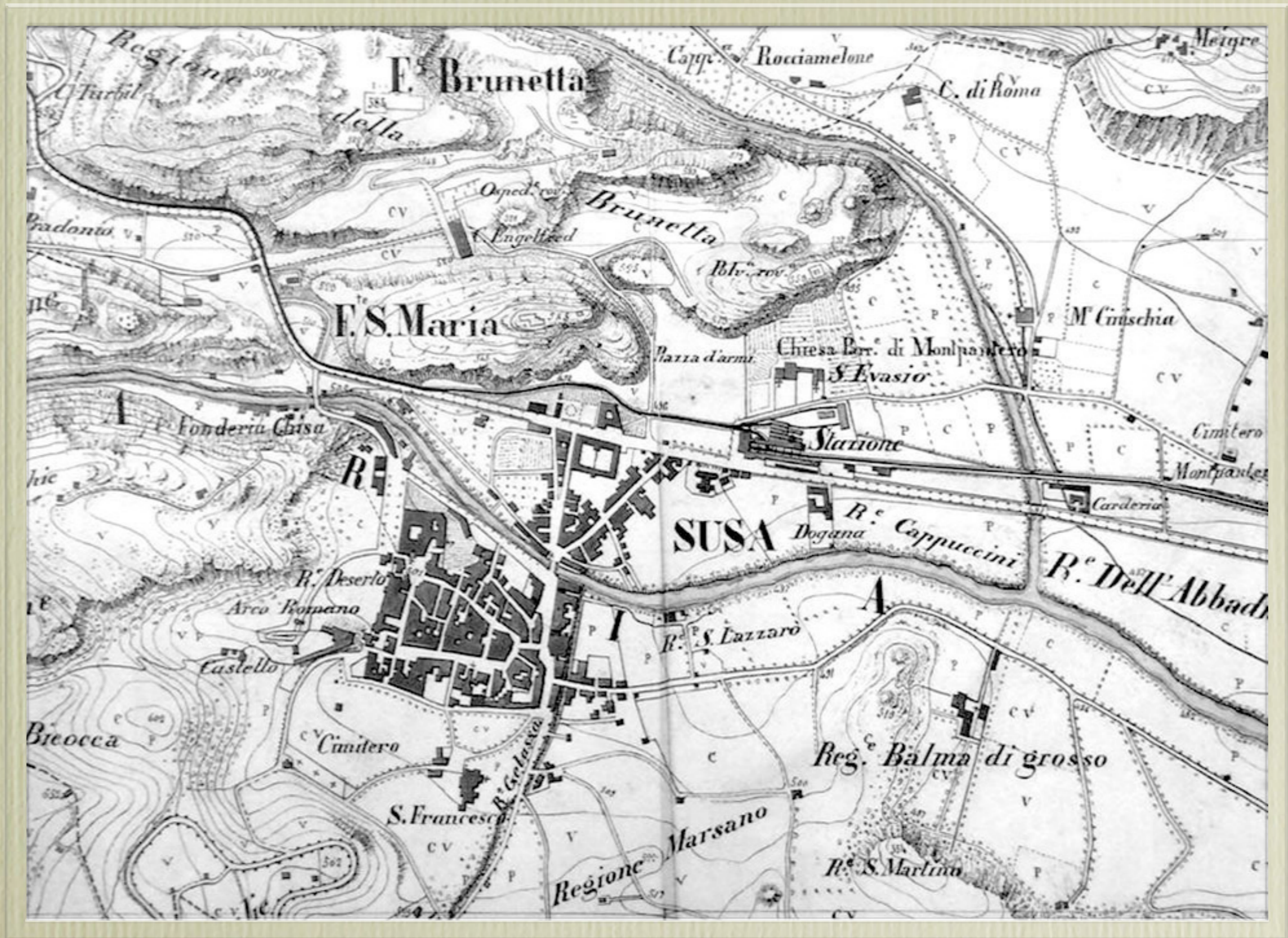




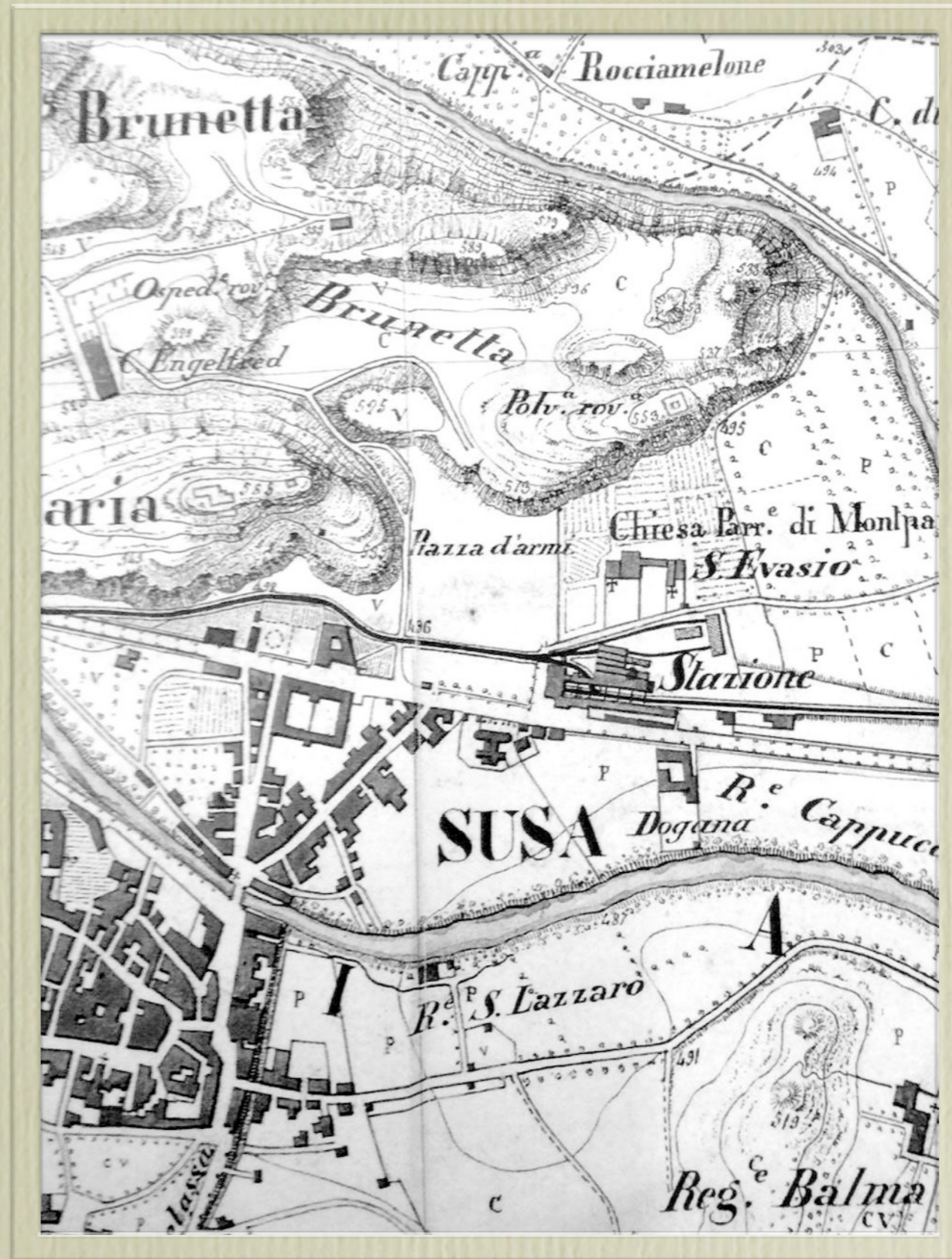
1. Il Convento dei Cappuccini nel primo catasto disegnato di Susa (opera del Geom. Andrea Casarini, realizzato nel 1726+1747)



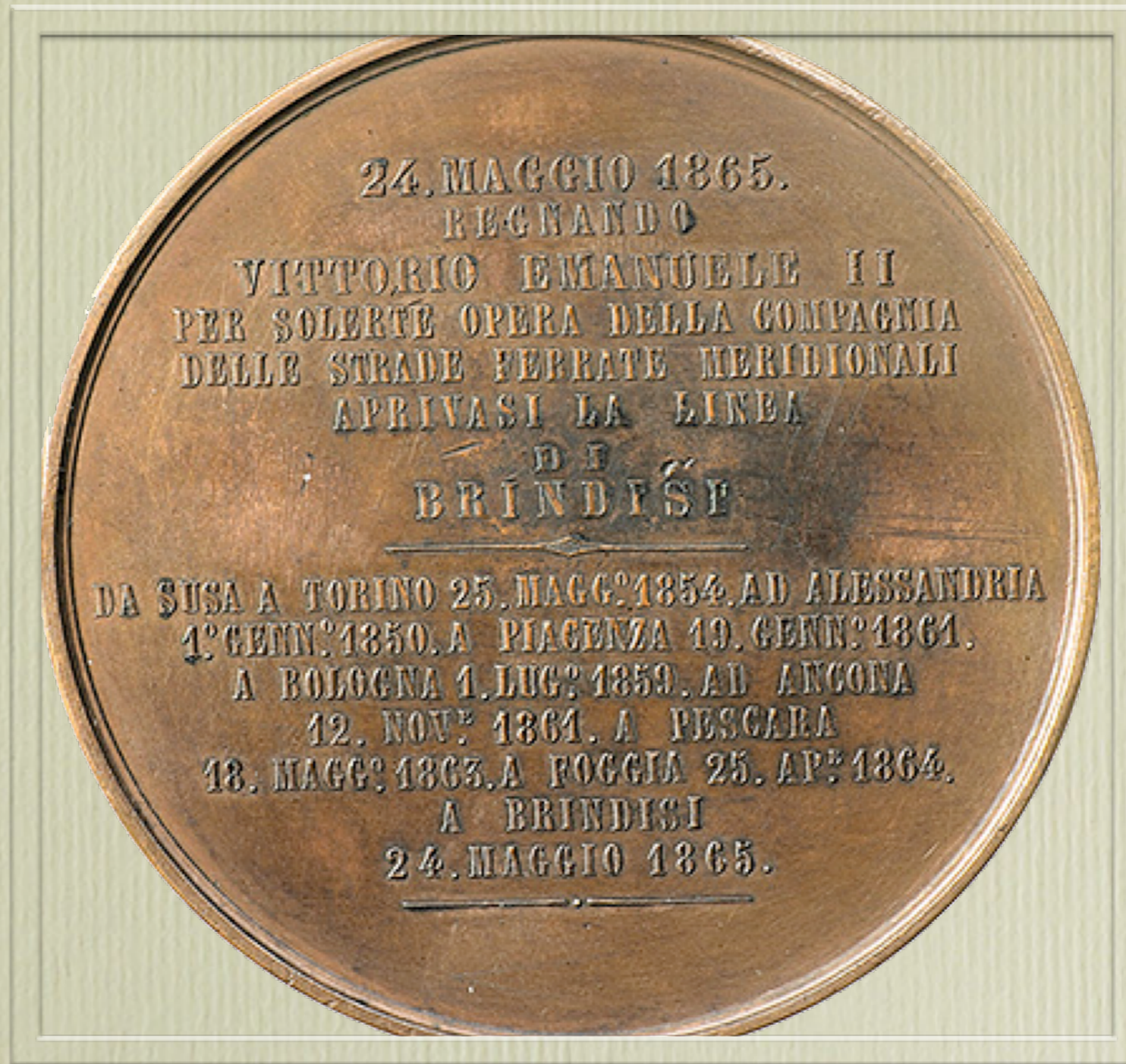
2. Il Convento dei Cappuccini nel primo catasto disegnato di Susa (opera del Geom. Andrea Casarini, realizzato nel 1726+1747) con - in sovrapposizione - la strada napoleonica (1810), l'ospedale (1824), la stazione (1854) ed il sito dell'ITIS (1970)



3. L'arrivo a Susa della Ferrovia Fell per il Moncenisio (operante dal 15.06.1868 al 19.09.1871)



4. Dettaglio della Stazione Ferroviaria di Susa (inaugurata il 22.05.1854) e del suo raccordo con la Ferrovia Fell (zona dell'attuale piazzale della Stazione).



Medaglia commemorativa dell'arrivo a Brindisi della ferrovia, che serviva la "Valigia delle Indie" (realizzata dal 24.05.1854 a Susa, al 24.05.1865: 11 anni per circa 1200 Km di linea).